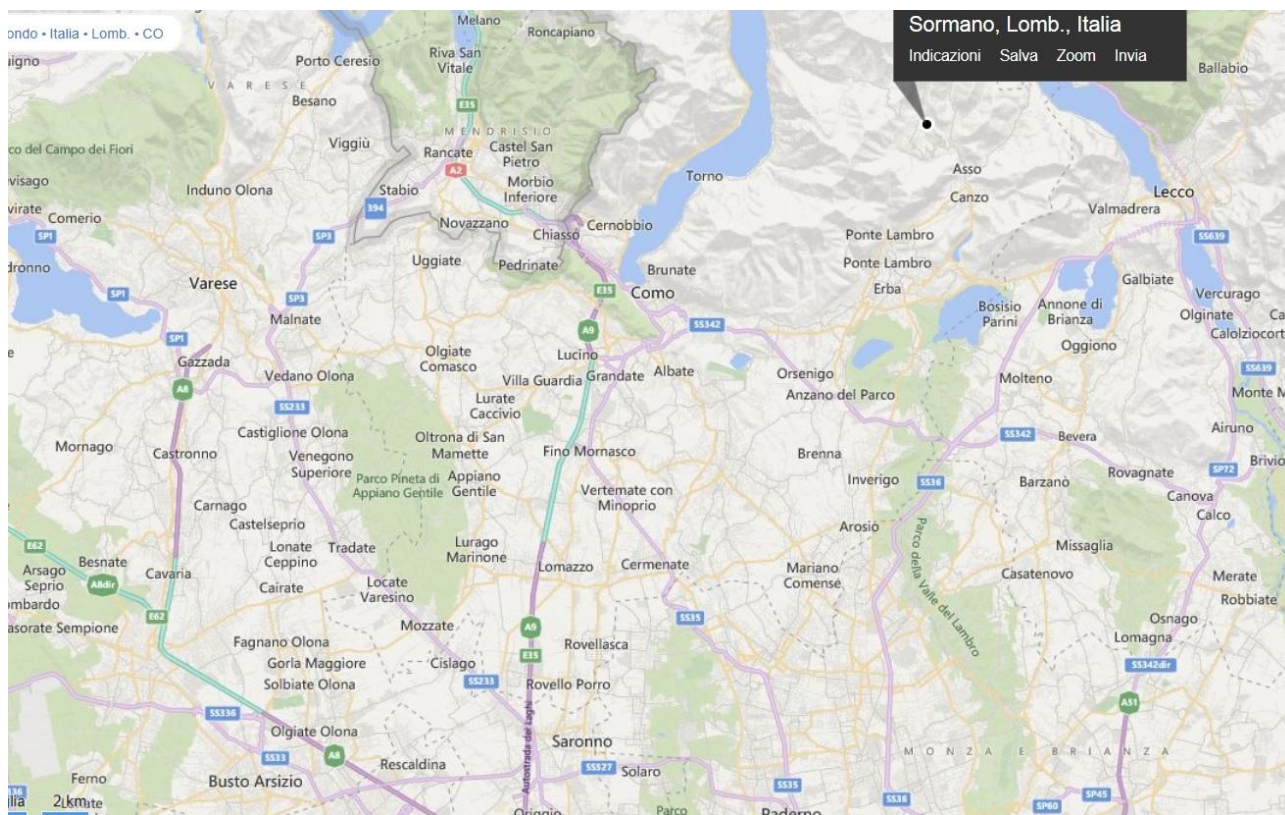
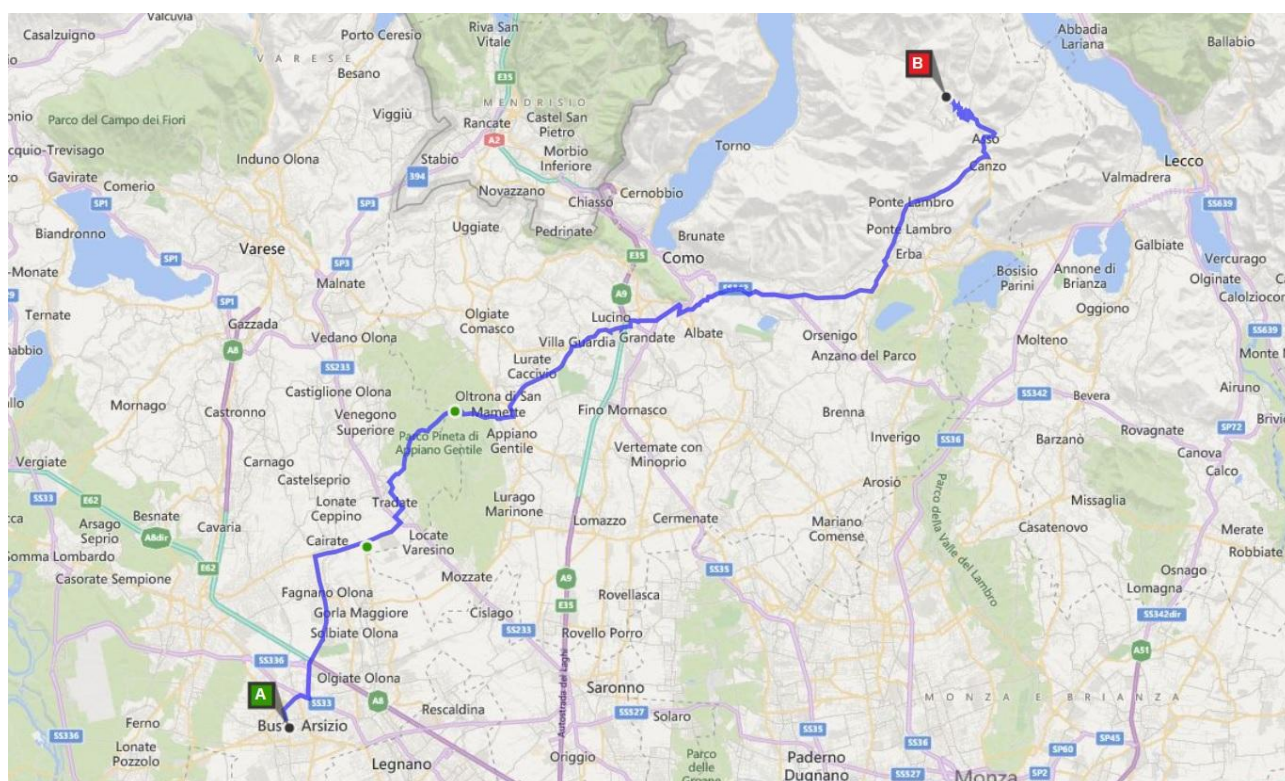


SALITA AL MURO DI SORMANO 17 MAGGIO 2015

Signori, breve presentazione della gita:



Partenza da Busto in direzione Tradate-Parco Pineta di Appiano Gentile-Como-Asso-Sormano, circa 70 km (facile)



Appena fuori dal centro abitato di Sormano si imbocca deviazione a sinistra in direzione Muro di Sormano



La strada del Muro di Sormano inizia dal bivio lungo la strada provinciale che da Asso porta verso Pian del Tivano, alcune centinaia di metri dopo l'abitato di Sormano. Dopo una brevissima discesa e un ponte che scavalca un torrente, inizia la salita che da Ponte del Corno si snoda per circa 2400 metri superando un dislivello di quasi 300 metri (quota iniziale 831 m, finale 1124 m), con una pendenza media del 12% e punte fino al 24%.^[1] La strada, molto stretta, sale in mezzo al bosco; vi sono quattro tornanti. Lungo tutta la salita una serie di scritte sull'asfalto indica, metro per metro, la quota altimetrica, di modo che il vespista possa sempre sapere dove si trovi e quanto manchi al termine della salita; inoltre il fatto che le scritte siano più o meno ravvicinate è indicativo della maggiore o minore pendenza. Dei cartelli indicatori segnalano ai visitatori le diverse specie di alberi presenti. Tra il terzo e il quarto tornante si esce dal bosco e vi sono alcuni punti panoramici, anche questi segnalati da scritte sull'asfalto, da cui è possibile ammirare le montagne circostanti: i Corni di Canzo, il Cornizzolo, il Barzaghino, il Palanzone e, più lontano verso est, il Resegone e le Grigne. Al termine la strada del Muro si riallaccia alla provinciale proseguendo in salita per una ventina di metri si raggiunge la località Colma di Sormano, a quota 1124 m s.l.m. Per chi non se la sentisse, è possibile raggiungere la colma attraverso la strada normale che supera lo stesso dislivello percorrendo una distanza più che doppia):



PicNic sui prati, ci si rifornisce e via

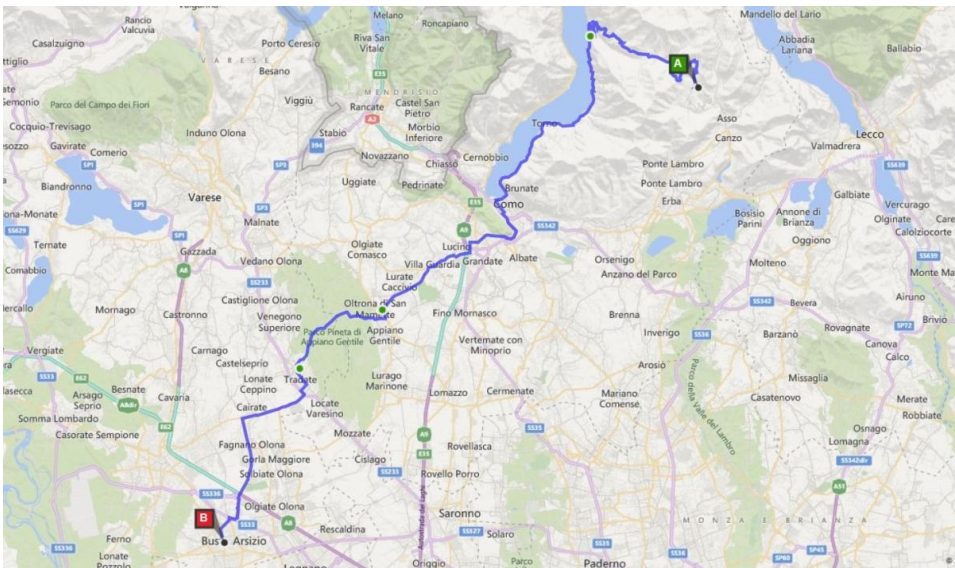


La strada prosegue in discesa verso Zebio





per arrivare sul lago a Nesso, da qui rientro a Como poi casa



Il giro in totale è di circa 150 Km